

**INFORME DE MONITOREO DE MEDIOS\***

Fecha: 27/05/2022

Semana N° 21

Coordinación de Vigilancia Epidemiológica

\*Vigilancia basada en eventos de interés epidemiológico mediante el monitoreo de medios abiertos de comunicación locales y nacionales.

**Reporte de eventos:**

Amenaza	Tema	Medio	Fecha	Resumen	Liga	Prioridad
Biológico	Recuperación de servicios de salud	Diario de Morelos	27 mayo 2022	A fin de continuar fortaleciendo la recuperación de los servicios médicos que fueron aplazados por la pandemia de COVID-19, a través de la estrategia "Con el Águila Bien Puesta", el Instituto Mexicano del Seguro Social (IMSS) en Morelos está listo para llevar a cabo en sus unidades médicas la Sexta Jornada Nacional de Continuidad de Servicios Ordinarios del 27 al 29 de mayo.	<a href="https://www.diariode-morelos.com/noticias/isto-el-imss-para-la-sexta-jornada-nacional-de-recuperacion-de-servicios">https://www.diariode-morelos.com/noticias/isto-el-imss-para-la-sexta-jornada-nacional-de-recuperacion-de-servicios</a>	Bajo
Biológico	Vacunación a médicos privados	La Unión	27 mayo 2022	La Segunda Sala de la Suprema Corte de Justicia de la Nación (SCJN) determinó que el personal médico del sector privado debe ser vacunado contra el virus del covid-19 en las mismas condiciones que el personal de salud del sector público.	<a href="https://www.launion.com.mx/morelos/sociedad/noticias/206773-medicos-privados-deben-ser-vacunados-scin.html">https://www.launion.com.mx/morelos/sociedad/noticias/206773-medicos-privados-deben-ser-vacunados-scin.html</a>	Bajo
Biológico	Municipios con problemas de basura	La Unión	27 mayo 2022	A pesar de que varios municipios ya enfrentan serios problemas con la basura, en la entidad aún no se cuenta con un sistema integral para la disposición final de la basura debido a que los proyectos impulsados por las pasadas autoridades estatales mediante plantas de valorización fracasaron y se encuentran bajo investigación, reconoció José Luis Galindo Cortés, secretario de Desarrollo Sustentable del gobierno del estado de Morelos.	<a href="https://www.launion.com.mx/morelos/cuautla/noticias/206725-aumenta-el-numero-de-municipios-con-problemas-de-basura.html">https://www.launion.com.mx/morelos/cuautla/noticias/206725-aumenta-el-numero-de-municipios-con-problemas-de-basura.html</a>	Bajo
Biológico	Casos acumulados Covid-19	La Unión	26 mayo 2022	La Secretaría de Salud informó este jueves en un comunicado que a la fecha en Morelos se han estudiado 314 mil 788 personas, de las cuales se han confirmado 70 mil 500 con coronavirus covid-19; 25 están activas y se han registrado 5 mil 308 defunciones.	<a href="https://www.launion.com.mx/morelos/avances/noticias/206771-en-morelos-70-500-casos-confirmados-acumulados-de-covid-19-y-5-308-decesos.html">https://www.launion.com.mx/morelos/avances/noticias/206771-en-morelos-70-500-casos-confirmados-acumulados-de-covid-19-y-5-308-decesos.html</a>	Bajo
Biológico	Vigilancia de viruela del mono	Excélsior	26 mayo 2022	Alrededor de unos <b>200 casos de viruela del mono</b> han sido confirmados y hay <b>más de 100 sospechosos</b> fuera de los países en los que suele propagarse, dijo el jueves un responsable de la Organización Mundial de la Salud, que instó a los países a aumentar la vigilancia de esta enfermedad infecciosa.	<a href="https://www.excelsior.com.mx/global/la-oms-pide-que-se-aumente-la-vigilancia-sobre-la-viruela-del-mono/1517525">https://www.excelsior.com.mx/global/la-oms-pide-que-se-aumente-la-vigilancia-sobre-la-viruela-del-mono/1517525</a>	Bajo
Biológico	Sin casos de viruela del mono en México	Excélsior	26 mayo 2022	Al aclarar que hasta el momento no se ha identificado ningún contagio en México, la dependencia señaló que no se trata de una enfermedad de transmisión sexual y reiteró que para la viruela símica no existe tratamiento ni vacuna específica.	<a href="https://www.excelsior.com.mx/nacional/piden-notificar-casos-de-viruela-del-mono-que-se-detecten-en-mexico/1517169?utm_source=portada&amp;utm_medium=mostread&amp;utm_campaign=main">https://www.excelsior.com.mx/nacional/piden-notificar-casos-de-viruela-del-mono-que-se-detecten-en-mexico/1517169?utm_source=portada&amp;utm_medium=mostread&amp;utm_campaign=main</a>	Bajo
Biológico	Hepatitis de origen desconocido	Excélsior	27 mayo 2022	Las <b>vacunas contra las hepatitis A y B</b> que actualmente hay en México y en el mundo, no previenen, ni sirven para evitar un contagio de la <b>hepatitis grave de origen desconocido</b> que afecta a menores de edad en diversos países, señaló Javier Moisés Castellanos Martínez, infectólogo pediatra.	<a href="https://www.google.com/url?rct=mailto:element-cse&amp;c=012394942619524936727:aqmfejabqhs&amp;q=https://www.excelsior.com.mx/nacional/vacunas-para-hepatitis-a-y-b-no-previenen-contagio-de-la-de-origen-desconocido/1517228&amp;sa=U&amp;ved=2ahUKEwP4aGn8P_3AhXom2oFhd9CB90QFnotCAUQAc&amp;usq=AOvVaw1OuLR19nBwBzRmaGkcolylt">https://www.google.com/url?rct=mailto:element-cse&amp;c=012394942619524936727:aqmfejabqhs&amp;q=https://www.excelsior.com.mx/nacional/vacunas-para-hepatitis-a-y-b-no-previenen-contagio-de-la-de-origen-desconocido/1517228&amp;sa=U&amp;ved=2ahUKEwP4aGn8P_3AhXom2oFhd9CB90QFnotCAUQAc&amp;usq=AOvVaw1OuLR19nBwBzRmaGkcolylt</a>	Bajo



<http://ssm.gob.mx>



Servicios de Salud Morelos



@MorelosSalud

Callejón Borda N°3 Col. Centro C.P. 62000  
Teléfono (777) 312 62 31 / 314 33 36 ext. 222

**Calle Gómez Azcárate No. 205, Col. Lomas de la Selva  
C.P. 62270, Cuernavaca, Morelos. Tel.: 777 102 25 56**

**INFORME DE RIESGOS METEOROLÓGICOS**

Fecha: 27/05/2022

Semana N° 21

Coordinación de Vigilancia Epidemiológica

**Fuente:** Servicio Meteorológico Nacional de México, CONAGUA.

**PRONOSTICO DE LLUVIAS MUY FUERTES A INTENSAS QUE PODRÍAN GENERAR DESLAVES E INUNDACIONES EN VERACRUZ, OAXACA, TABASCO, CHIAPAS Y CAMPECHE**

Este día, es posible que la **zona de baja presión con alto potencial ciclónico** de origen al primer ciclón tropical de la temporada 2022 en el Pacífico Nororiental, al sur de las costas de Oaxaca; el cual generará lluvias puntuales intensas en Oaxaca y Chiapas, además de lluvias fuertes a muy fuertes que podrían generar deslaves e inundaciones en el sur y sureste mexicano, además de la Península de Yucatán. También, se pronostican vientos fuertes con rachas de 60 a 70 km/h y oleaje de 1 a 3 metros de altura en las costas de Oaxaca. Por otra parte, **canales de baja presión** en combinación con la entrada de humedad del Océano Pacífico, producirán lluvias y chubascos, descargas eléctricas y posible caída de granizo en el norte y occidente del país. Asimismo, continuará el ambiente vespertino cálido a caluroso en la mayor parte de la República Mexicana, con temperaturas que podrían superar los 45 °C en regiones de Sonora y Sinaloa.

***Las lluvias se acompañarán de descargas eléctricas, vientos fuertes y caída de granizo.***

**Lluvias aisladas (0.1-5mm):**

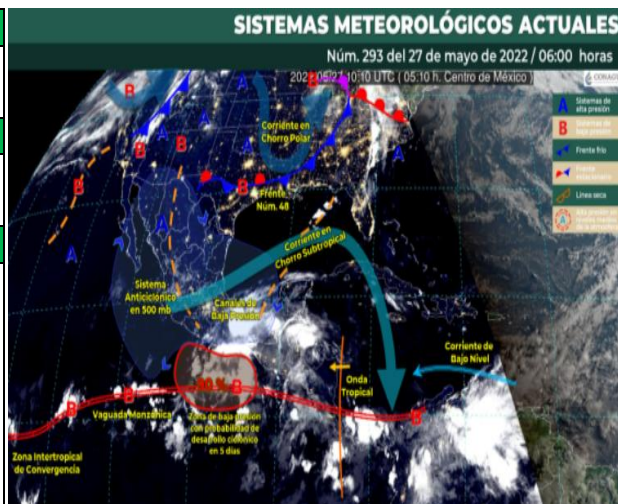
Nuevo León, Tamaulipas, San Luis Potosí, Zacatecas, Sinaloa, Nayarit, Colima, Estado de México, Ciudad de México e Hidalgo.

**Temperaturas Máximas de 35-40 °C:**

Colima, **Morelos**, Puebla (norte y suroeste), Hidalgo (norte), Veracruz, Campeche, Yucatán y Quintana Roo.

**Pronostico en región Mesa Central:**

Cielo parcialmente nublado por la mañana y nublado por la tarde con lluvias fuertes en el sureste de Puebla y lluvias aisladas en Hidalgo, ambas con descargas eléctricas y con posible caída de granizo en Puebla. Ambiente matutino fresco, además de frío en sierras de Hidalgo. **Cálido a caluroso por la tarde, y muy caluroso en Morelos.** Viento del este y noreste con rachas de 50 a 60 km/h en Guanajuato y Querétaro.



<http://ssm.gob.mx>



Servicios de Salud Morelos



@MorelosSalud

Callejón Borda N°3 Col. Centro C.P. 62000  
Teléfono (777) 312 62 31 / 314 33 36 ext. 222

**Calle Gómez Azcárate No. 205, Col. Lomas de la Selva  
C.P. 62270, Cuernavaca, Morelos. Tel.: 777 102 25 56**

**INFORME DE MONITOREO VOLCÁNICO Y SISMOLÓGICO**

Fecha: 27/05/2022

Semana N° 21

Coordinación de Vigilancia Epidemiológica

**Fuente:** Servicio Sismológico Nacional, UNAM. / Centro nacional de Prevención de Desastres (CENAPRED)-SEGOB, SENEAM-SCT y NOAA.

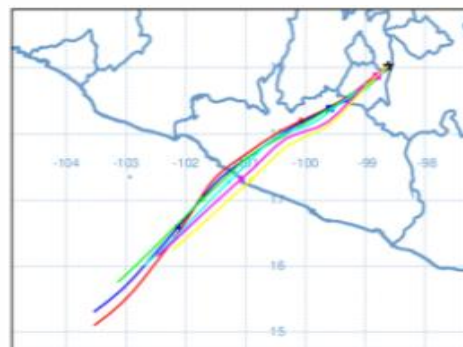
En las últimas 24 horas, mediante los sistemas de **monitoreo del volcán Popocatepetl**, se detectaron **8 exhalaciones de baja intensidad, acompañadas de vapor de agua y gas**. Durante la mañana y al momento de este reporte **se observa una ligera emisión de vapor de agua y gases volcánicos con dirección oeste suroeste**.

NIVEL DE ALERTA	SEMAFORO	AMARILLO-FASE 2	RECOMENDACIONES PARA LA FASE AMARILLO FASE 2
	<p><b>El volcán presenta incremento en su actividad, con explosiones esporádicas:</b></p> <ul style="list-style-type: none"> <li>Pluma continua de vapor de agua y gas.</li> <li>Caída de ceniza leves a moderadas en poblaciones cercanas.</li> <li>Lanzamiento de fragmentos incandescentes y posibilidad de flujos piroclásticos de corto alcance asociado a las explosiones.</li> <li>Crecimiento y destrucción de domos de lava.</li> <li>Flujos de lodo o escombros de corto alcance.</li> </ul>		

- Continuar con el **radio de seguridad de 12 km**, por lo que la **permanencia** en esa área **no está permitida**.
- Controlar el tránsito entre Santiago Xalitlintla y San Pedro Nexapa, vía Paso de Cortés.
- A las autoridades de **Protección Civil**, **mantener sus procedimientos preventivos**, de acuerdo con sus planes operativos.
- A la **población** se le recomienda **eleva la atención a los avisos de las autoridades de su localidad** y se exhorta a no acercarse al volcán, y mucho menos al cráter.
- Mantenerse fuera de cañadas ante posibles flujos de lodo**, principalmente en temporada de lluvias.

**PRONOSTICO DE CAIDA DE CENIZA**

En caso de una exhalación de ceniza volcánica, **el pronóstico de trayectoria hacia el suroeste**, (simulando exhalación cada hora en las próximas 6 horas) a su paso por la zona oeste del estado de Puebla; zona sureste del estado de México; **zona noreste, centro, sur-suroeste y suroeste del estado de Morelos**; zona norte, noroeste, centro-oeste y suroeste del estado de Guerrero y algunas sobre el Océano Pacífico, para las **primeras 12 horas de pronóstico**, (14:00 a las 02:00 hora local). Posteriormente para las últimas 12 horas de pronóstico, (02:00 a las 14:00 hora local del día siguiente), continuarán sobre la zona centro-oeste y suroeste del estado de Guerrero y sobre el Océano Pacífico en donde concluirían.



SISMOS	<p>Se registró sismo de magnitud de <b>4.0 grados</b> Richter, a las 06:50:19 hrs con localización del epicentro a 105 km al sureste de Salina Cruz, Oaxaca.</p> <p><b>NO PERCIBIDO EN EL ESTADO DE MORELOS.</b></p>	
	<p><b>REPORTE DE DAÑOS A LA POBLACION</b></p> <p><b>PROTECCIÓN CIVIL</b></p> <p>Sin reporte de daños a la población ni a la infraestructura en salud.</p>	



<http://ssm.gob.mx>



Servicios de Salud Morelos



@MorelosSalud

Callejón Borda N°3 Col. Centro C.P. 62000  
Teléfono (777) 312 62 31 / 314 33 36 ext. 222

**Calle Gómez Azcárate No. 205, Col. Lomas de la Selva  
C.P. 62270, Cuernavaca, Morelos. Tel.: 777 102 25 56**

**INFORME DE MONITOREO DE TEMPERATURAS Y CALIDAD DEL AIRE**

Fecha: 27/05/2022

Semana N° 21

Coordinación de Vigilancia Epidemiológica

Fuente: Comisión Estatal de Agua (CEAGUA)

**PRONOSTICO DE TEMPERATURAS POR  
MUNICIPIO**

Municipio	Min.	Max.	Municipio	Min.	Max.
Amacuzac	17°	39°	Tepalcingo	18°	36°
Cuautla	18°	34°	Ayala	19°	38°
Jiutepec	16°	33°	Huitzilac	07°	24°
Temixco	18°	37°	Tepoztlán	15°	34°
Tlaltizapan	17°	37°	Zacualpan	14°	32°
Axochiapan	19°	38°	Tlalquitenango	20°	39°
Cuernavaca	14°	32°	Puente de Ixtla	18°	39°
Jojutla	20°	39°			

**TEMPERATURAS MÁXIMAS Y MÍNIMAS,  
ULTIMAS 24 HRS**

**Mínimas**

Huitzilac 07°  
24°

Tetela del Volcán 12°  
25°

Totolapan 12°  
27°

Ocuituco 13°  
28°

**Máximas**

Tlaquitenango 20°  
39°

Jojutla 20°  
39°

Axochiapan 19°  
38°

Zacatepec 19°  
37°

**CALIDAD DEL AIRE**

**ÍNDICE AIRE Y SALUD**

**NIVEL DE RIESGO  
ASOCIADO**

**RECOMENDACIONES**

**GRUPOS  
SENSIBLES**

**PARA TODA  
LA  
POBLACIÓN**

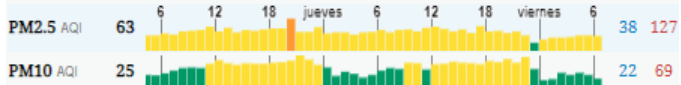
Estación de Monitoreo Cuernavaca Centro, Morelos

**63**

**Moderado**

Updated on Friday 8:00  
Temp.: 20°C

Current Past 48 hours data



**Moderado**

Las personas sensibles pueden experimentar síntomas respiratorios (asmáticos), posible agravamiento de enfermedad pulmonar y cardiaca en personas con enfermedad cardiopulmonar y adultos mayores.

Considera reducir las actividades físicas vigorosas al aire libre.

Disfruta las actividades al aire libre.



<http://ssm.gob.mx>



Servicios de Salud Morelos



@MorelosSalud

Callejón Borda N°3 Col. Centro C.P. 62000  
Teléfono (777) 312 62 31 / 314 33 36 ext. 222

Calle Gómez Azcárate No. 205, Col. Lomas de la Selva  
C.P. 62270, Cuernavaca, Morelos. Tel.: 777 102 25 56



**INFORME DE MONITOREO EPIDEMIOLÓGICO**

Fecha: 27/05/2022

Semana N° 21

Coordinación de Vigilancia Epidemiológica

**Fuente:** Jurisdicciones Sanitarias del estado de Morelos.

**JURISDICCION SANITARIA I:**

👉 SIN EVENTOS EXTRAORDINARIOS.

**JURISDICCION SANITARIA II:**

👉 SIN EVENTOS EXTRAORDINARIOS.

**JURISDICCION SANITARIA III:**

👉 SIN EVENTOS EXTRAORDINARIOS.



<http://ssm.gob.mx>



Servicios de Salud Morelos



@MorelosSalud

Callejón Borda N°3 Col. Centro C.P. 62000  
Teléfono (777) 312 62 31 / 314 33 36 ext. 222

**Calle Gómez Azcárate No. 205, Col. Lomas de la Selva  
C.P. 62270, Cuernavaca, Morelos. Tel.: 777 102 25 56**